





-  Planeeringuala piir
-  Ehituskeeluvöönd 200 m, piiranguvöönd 200 m
-  Tehnovõrkude kaitsevööndid
-  Kõrghaljastatud osa kinnistust

Märkused:  
 Plaanil alusena on kasutatud topo-geodeetilist alusplaani "Lääne maakond, Vormsi vald, Rumpo küla, Kruusaugu kinnistu maa-ala plaan tehnovõrkudega". Topoaluse mõõdistas Radiaan OÜ, reg. nr 12514402, MTR EEG000321, Harju maakond, Tallinn, Kesklinn, Kanali tee 6, 10112, +37256609222, info@radiaan.eu, mõõdistaja K. Ploom, kontrollis A. Erit, töö nr 1292G23, mõõdistatud 28.02.2023. Koordinaadid L-Est 97, kõrgused EH2000 süsteemis, piirid kantud plaanile katastriplaani alusel 01.03.2023. GPS mõõdistuse RTK parandid on saadud Trimble VRS NOW võrku kasutades.

		TELLISJA Andrius Videnski TELLISJA ADRRESS - TELLISJA EENDAJA Andrius Videnski KINNISTU OMANIK Andrius Videnski OMANIKU ADRRESS - OMANIKU EENDAJA Andrius Videnski PROJEKTI JUHT Madis Karu PROJEKTI AÜTGR Madis Karu ARHIEKT Madis Karu JOONISTAJA Madis Karu		PROJEKT <b>Rumpo küla Kruusaugu kinnistu DP</b> LIIGI/ERITIS OMAREKSTIUS LAANU/AMANE REKONSTRUEERIMINE TEHNOSTI MUUTMINE ADRESS <b>Kruusaugu, Rumpo k, Vormsi v, Lääne m</b> LEPING NR. TÖÖ NR. AV0123 STAADIUM DP KUUPÄEV 29.05.2024 MÕÖD [A2] 1:500 LEHT NR. 02 JOONIS	
<b>Tugiplaan</b>					