





-  Planeeringuala piir
-  Ehituskeeluvöönd 200 m, piiranguvöönd 200 m
-  Tehnovõrkude kaitsevööndid
-  Kõrghaljastatud osa kinnistust

Märkused:
 Plaanil alusena on kasutatud topo-geodeetilist alusplaani "Lääne maakond, Vormsi vald, Rumpo küla, Kruusaugu kinnistu maa-ala plaan tehnovõrkudega". Topoaluse mõõdistas Radiaan OÜ, reg. nr 12514402, MTR EEG00321, Harju maakond, Tallinn, Kesklinn, Kanali tee 6, 10112, +37256609222, info@radiaan.eu, mõõdistaja K. Ploom, kontrollis A. Erit, töö nr 1292G23, mõõdistatud 28.02.2023. Koordinaadid L-Est 97, kõrgused EH2000 süsteemis, piirid kantud plaanile katastriplaani alusel 01.03.2023. GPS mõõdistuse RTK parandid on saadud Trimble VRS NOW võrku kasutades.

		Andrius Videnski TELLISJA TELLISJA ADRRESS TELLISJA ESIKÄTTEKIRI KINNISTU OMANIK OMANIKU ADRRESS OMANIKU ESIKÄTTEKIRI PROJEKTI JUHT PROJEKTI AÜTGR ARHITEKT JOONISTAJA		Rumpo küla Kruusaugu kinnistu DP LEIUSSEHTIS JUURSEHTIS OMBERREHTIS REKONSTRUEERIMINE LAANUJAMINE TEHNOSÜST MUUTMINE ADDRESS Kruusaugu, Rumpo k, Vormsi v, Lääne m LEPING NR. TÖÖ NR. AV0123 STAADIUM DP KUUPÄEV 30.10.2023 MÕÖD [A2] 1:500 LEHT NR. 02 JOONIS	
NAFTA Arhitektuuribüroo NAFTA OÜ, Reg. nr 10222546, GSM +3725281979, www.ab-nafta.ee, info@ab-nafta.ee, Säbra tn 34b, Nõmme linnaosa, Tallinn linn, Harju maakond, 10920, MTR EP 10222546-001 Antud joonis on autoriõiguse objekt ja kuulub Arhitektuuribüroo NAFTA OÜ-le. Joonist ei ole lubatud kasutada, eajundada ega loovutada kolmandatele isikutele ilma Arhitektuuribüroo NAFTA OÜ kirjaliku loata!		Tugiplaani			