












# LEPPEMÄRGID







## ALUSKAART (EESTI PÕHIKAART)

	Rada
	Õu hoonetega (sh vare, vundament)
	Seisuveekogu
	Meri
	Vooluveekogu / kraav
	Märgala (roostik, soovik, madalsoo)
	Pöösastik / rohumaa / lage ala
	Kalmistu








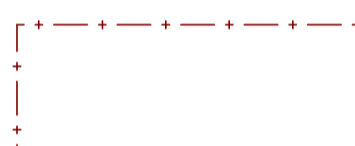

## PIIRID

	Vormsi valla piir
	Küla lahkmejoon
	Külasüda










## TARISTU

	Riigimaantee
	Kohalik tee
	Olemasolev lennuväli
	Olemasolev helikopteri seisuplats
	Olemasolev sadam
	Olemasolev sideehitis




## KITSENDUSED

	Ranna ja kalda piiranguvöönd (ulatus rannal 200 m)
	1,0m samakõrgusjoon
	Ranna ja kalda ehituskeeluvöönd (selgitusteks vt seletuskirja)
	Sideehitise kaitsevöönd
	Reoveepuhasti kuja
	Kalmistu rahuvöönd
	Riigitee kaitsevöönd
	Lennuvälja tõusu- ja maandumiskoridor
	Lennuvälja lähiala










## HOONETE EHTAMINE ON LUBATUD ILMA DETAILPLANEERINGUTA, VÄLJA ARVATUD HULLO KÜLASÜDAMES

	E1 Reserveeritud elamuala
	E2 Olemasolev elamumaa
	T1 Olemasolev tootmismaa (keskkonnasõbralik)
	T2 Olemasolev tootmismaa (tehnoloogia vajab insener-tehnilisi meetmeid keskkonnatingimuste täitmiseks)
	T3 Olemasolev tootmismaa (jätmed)
	T4 Olemasolev tootmismaa ja ärimaa (sadam)
	T5 Olemasolev tootmismaa (mäetööstus)
	L Olemasolev transpordimaa
	R Olemasolev riigikaitsemaa

## DETAILPLANEERINGU KOOSTAMISE KOHUSTUSEGA ALA

	S Reserveeritud segahoonestusega ala
	A Reserveeritud üldkasutatav ala (sh ol.ol üldkasutatav maa, ühiskondlike ehitiste maa, maatulundusmaa)
	M1 Reserveeritud maatulundusala hoonete ehitamise õigusega



## HOONETE EHTAMINE EI OLE LUBATUD

	Hoiuala ja maastikukaitseala
	Kaitstava liigi leiukoht / püsielupaik
	Natura 2000 linnu- ja loodusala (keskkonnaregistri kood)
	Vääriselupaik
	Poollooduslik kooslus
	Kaitsealune üksikobjekt - rändrahn
	Kaitsealune üksikobjekt - allikas
	M2 Reserveeritud maatulundusala hoonete ehitamise õigusega (roheline võrgustiku ala, sh metsamassiivid)
	M3 Reserveeritud maatulundusala hoonete ehitamise õigusega (väärtuslik põllumajandusmaa)

## ROHEVÕRGUSTIK

	Rohevõrgustik - täpsustatud Vormsi saare maismaa osas
-------------------------------------------------------------------------------------	-------------------------------------------------------

## MAAVARA

	Maardla
	Maa-ainese leiukoht

## MUINSUSKAITSE

	15601 x Kultuurimälestis registrinumbriga
-------------------------------------------------------------------------------------	-------------------------------------------